



EIGANES/VÅLAND

FOR KIDS

LUFTETUREN

INKL. SANDAL, STOKKA, KAMPEN & BJERGSTED

WWW.LUFTETUREN.NO



KOM AN!

**BYDELSGUIDE:
LEK, TURER OG
AKTIVITETER**





LEV LIVET LOKALT!



Livet i barnefamilien handler gjerne om de små, nære ting. Dette heftet byr på hverdagens muligheter til tur, trim og trivsel i ditt nærområde. Stavanger byr på mange gode lufteturer sammen med ungene. I det grønne, i det urbane, i gatene, i næringsområder eller steder med kulturell og historisk betydning. En halvtime her og en time der ute av hus er gull verdt for humør og helse.

Hver lille tur skaper et nytt univers – i hvert fall for ungene. Bli med dem, på deres nivå, og få felles opplevelser og innsikter. Hvor mange bein har egentlig et skruketroll? Er det hasselnøtter i krattet nedi svingen? Utforsk det sammen! **Det handler om kontakt** – med hverandre og med omgivelsene. **De små tingene er egentlig store.**

Vår venn **Viggo Voff** vil ha folk ut på nærtur – med ungene som guider. Dette heftet skal være deres. Lufteturen viser frem noen av tingene dere kan gjøre under åpen himmel i bydelen. Sjekk hverdagsturene lenger bak i heftet – det er ikke noe krav å gå hele turen. Det er spennende å jakte på røde T-er! Prøv en ny lekeplass eller et nytt friområde – det finnes fortsatt uoppdagede kontinenter innenfor bydelens grenser. Les mer på **www.lufteturen.no** og på **www.facebook.com/Lufteturen**.

Bli en lufteturist i din egen flotte bydel!

Hilsen Viggo Voff og resten av Luftetur-gjengen



STAVANGER KOMMUNE

Produsert med støtte fra Stavanger kommune



ROGALAND
FYLKESKOMMUNE

Produsert med støtte fra Rogaland fylkeskommune

*Hvor mange plasser kan
du finne Viggo Voff
i brosjyren?
Riktig svar helt bakerst.*



Foto:Andreas Vollan



Ledaal
Foto:Andreas Vollan



Bringebær ved Sandal
Foto:Andreas Vollan



Godt gateliv på Våland
Foto:Andreas Vollan



Trilletur på Eiganes
Foto:Andreas Vollan



EIGANES & VÅLAND BYDEL

Velkommen til en av Stavangers mest spennende bydeler, full av gammelt og full av nytt. Velkommen til en bydel med koselige gater, 100 år gamle mur- og trehus, staselige parker og flotte turområder. Eiganes og Våland er ikke én bydel, snarere fem eller seks. Vi har deler av sentrum med Breiavatnet, Stokka og Byhaugen og området helt ut til Kalhammaren. Vi har mesteparten av Våland. Vi har Vestre Platå, og vi har Eiganes. Til daglig er dette mange bydeler, omtrent definert av hvilke barneskoler ungene sokner til. Men så: På Kannik ungdomsskole forenes vi. Kanskje Kannik hadde vært et mer samlende navn på bydelen? Til Kannik strømmer unge fra alle barneskolene, her møtes vi og får nye venner helt ut til bydelens yttergrenser.

Jeg har bodd i denne mangfoldige bydelen mesteparten av mitt liv. Jeg har risikert livet i Store Fygaren før Byhaugtunnelen kom. Jeg har badet i og gått på skøyter på Mosvatnet, Store Stokkavatnet, Litle Stokkavatnet og Breiavatnet – alle byr på fine turer

med spennende fugleliv. Og jeg har tatt med ungene mine på de samme turene.

For meg er bydelens bokstavelige høydepunkt Vålandstårnet. Ta med barna hit! Tårnet er flott oppusset, og her er en fantastisk utsikt over by, øyer, fjell og fjord. I skogen kan man prøve seg på en kupert sykkelbane, klatre eller leke seg på ulike lekeapparater.

Slipp ungene løs på høstjakt etter kastanjer i Ledaalparken, eller gi dem et kart og la dem spore opp de 10-11 rustne mennene i bydelen – en kjekk søndagstur! Gjemmeliken mellom de store steinblokkene i Villskog er like bra nå som da jeg var liten. Bydelen huser også mange spennende museer.

Og plutselig oppdager du den – **magien i hverdagen**. God luftetur!

Harald Sund



Foto: Jon Ingemundsen





Mosvatnet. Foto: Bent Inge Ask

EIGANES & VÅLAND

Eiganes og Våland ble slått sammen for om lag 25 år siden. Dette er en av byens minste bydeler med et landareal på bare 7 km², men det er den mest folkerike bydelen (nesten 24 000 mennesker, rundt 3500 er barn under 12 år).

Her finner du spennende bykultur som forteller Stavangers historie – dette er bydelen med flest trehus. En rusletur fra Vågen til Sandal tar deg gjennom 900 år med byutvikling.

Her finner du flotte nærtopper – Vålands-
haugen og Byhaugen, for eksempel,
perfekte for luftturer med familie og
venner.

Her finner du nydelige vann – Mosvatnet,
Store og Litle Stokkavatnet (og Breiavatnet
i sentrum) med et rikt natur -og kulturland-
skap og ditto fugle- og dyreliv.

Her finner du kjente parker – Ledaal, Breida-
blikk, Bjergsted, Mosvannsparken – med
vakkre villaer, plener og gangveier, og
Eiganes gravlund, med sin spesielle
atmosfære.

Her finner du fornemme skoger – blant
annet bøkeskoger ved Mosvatnet, mellom
Eiganes- og Madlaveien og på Våland – som
skaper en ærverdig stemning.

Og her finner du flere større grøntområder,

turveier og tråkk som binder dem sammen. Dette er et nydelig lufteturland midt i Stavanger! Les mer, og planlegg familiens neste luftetur fra sofakroken.

Ja, forresten – her er også mye asfalt. Den kan du også gå tur på, sykle, skate og legge deg ned på. Bruk asfalten til noe berikende!

I **Lufteturen Eiganes og Våland** utelater vi selve sentrum og konsentrerer oss om bebyggelse og grøntområder utenfor bykjernen. Skillet er satt ved **Løkkeveien**

(Eiganes) og **Lagårdsveien** (Våland). Vi har delt bydelen inn i fire soner for enkelhets skyld.

1. VÅLAND
2. EIGANES
3. STOKKA
4. KAMPEN

KOR BOR
DU HENNE?



Luftetur i hemmelig skog ved Bertha Bergs gate.
Foto: Andreas Vollan



Vakre Breidablikk på Eiganes!
Foto: Andreas Vollan

EIGANES/VÅLAND



FOR KIDS

SONE 1



VÅLAND

Våland ligger mellom Eiganes og Hillevåg et langt steinkast fra Stavanger sentrum. Ser vi på bykartet, ligger Våland midt i smørøyet. Våland er en sentrumsbydel med kort vei til det meste. Også til kjekke lufteturer krydret med natur og kultur – mellom bakkar og berg.

På slutten av 1800-tallet ble det laget reguleringsplaner for sentrumsdelen av Våland. Dette var såkalte ”kvadraturplaner” med rette gater og trehus. Innimellom trehusene finner du mye gammel historie, men også gode muligheter til å skape nye historier!

- **Muségata** ble feiret med nyåpning i 2017 og er en trivelig hovedgate med flere butikker. Den strekker seg fra **Stavanger Museum** og ned mot **Paradis stasjon**.
- **Våland skole** har et fint lekeområde – skolen ble bygget i 1910 og ble den gang omtalt som ”Nordens beste” når det gjaldt innredning og utstyr.
- Ved **Cort Adellers gate** finner du **Rektor Steens plass** som fikk nytt utstyr i 2017: belegningsstein, benker og bord.
- I **Vålandsgata** og krysset **Agent Kiellandsgate/Harfsfjordgata** er det små kvartalslekeplasser i gatene med benker og apparater. Viggo Voff liker seg i ”gadå”, men vil gjerne treffe enda flere unger der!
- og 1923? For snart 100 år siden ble altså hele Våland en del av byen. Alle trehusene skaper en hyggelig stemning. Ta deg en gatetur og se på hus og hager. Lenger sør på Våland finner du enda flere lekeplasser:
- Kjekk lekeplass mellom husene på **Jonas Dahls plass**, opprustet i 2017, pluss i krysset **Agent Kiellandsgate/Biskop Njålsgate** samt i **Marcus Thranes gate**.
- Også lekeplass nede ved **Valkyrjegata/Solbjørggata** på grensen til **Hillevåg bydel** (les mer i Luftturen Hillevåg).
- Besøk Vandresteinene rett øst for det gamle skolebygget (Teknikken) ved **Øvrebøveien**. Vandresteinene er en av fire steiner som ble fredet i 1959. Ser du ”Den norske løven” på skiltet? Fine lekeplener her!

Visste du at Våland ble en del av Stavanger by gjennom tre byutvidelser – i 1879, 1905

VÅLANDSSKRÅNINGEN

Våland strekker seg ned til Hillevåg bydel ved sykehuset. Her finner du et rolig boligområde i sørhellinga, mange av tomtene ble solgt av kommunen etter 2. verdenskrig (ifølge forståelse pårømt kostet tomtene 8 kroner per kvadratmeter).

Det er kort vei til turnettet rundt **Vålandskogen**, **Vålandstårnet**, **Våland kolonihage** (sjekk morsom lekehytte, flott klatrestein og annet snacks der) og den fine gressbakken (**Rogalandsparken**) på opp- og nedsiden av **Overlege Cappelens gate** – en suveren akebakke med lys om vinteren ("**Sirevågen**" eller **Sykeshusbakken**). Her er det også lekeplass nederst.

To brede grøntdrag kommer altså ned fra Vålandstårnet, et til Overlege Cappelens gate og et på andre siden av kolonihagen, en 100 år gammel grønn oase. Her er det kafé søndager i sommerhalvåret. Våland Krokkeklubb ble stiftet her for snart 100 år siden. Hvorfor finnes det ingen krokkeklubb på Våland lenger – kanskje du kan starte en?



Nyåpning av Musegata. Foto: Andreas Vollaen



Fredelige Vålandsgater. Foto: Andreas Vollaen



Klatrestein i kolonihagen. Foto: Andreas Jøssang



Våland. Foto: Jan Ingemundsen



Foto: Stavanger Byarkiv

VÅLANDSTÅRNET

Alle veier fører til **Vålandstårnet**, eller **Vålandspibå**, på den 84 meter høye **Vålandshaugen** (Stavangers 10. høyeste topp). Dette har vært et landemerke i Stavanger siden 1895. Med utsyn over "hele byen og halve Rogaland" har det fungert som både utkikkstårn, brannvakt og restaurant.

Det ble første gang bebygd i 1807 som vakttårn under krigen mellom England og Danmark/Norge (som da var samme land). Vanntårnet ble bygd da vannforsyningen kom i 1895 og påbygd i 1917. Vann fra Mosvatnet ble pumpet opp via en pumpestasjon i **Peder Klows gate** og derfra ført frem til husene. I 2016 fikk tårnet full rehabilitering. Tårnet er "tvilling" til et lignende tårn på St. Hanshaugen i Oslo.

Mange familier, barnehager og skoler tar turen opp på Vålandshaugen for å nyte det "smukke og vide rundskuet over Stavanger Omegn" (sjekk kikkerten!) eller ta en rast på betongplatået (fire parkbord), og for å boltre seg på stier, trampoliner, turveier og sykkelbane.

- Det er søndagskafé i tårnet, med deilig hjemmebakst og varm kaffe. Fin boltreplass for store og små, og utlån av spill og

tegenesaker.

- Trapper, gangveier, BMX-bane, vegetasjon og belysning i området ble oppgradert i 2017/2018.
- Finner du grensesteinen fra 1905? Den markerte grensen mellom Stavanger og Hetland kommune, og du finner den ved gangstien sør i området (i retning sykehuset).
- Snekre deg en rennebil og delta i

Våland Down som arrangeres hver vår! Les historien "*Fra Vålandspibå*" og ner på side 48-49.

- Avstikker: Ta turen ned fra tårnet til fotballbanen og klatreveggen i retning Mosvatnet. Der finner du også en grillplass og lekeapparater i skogen.

Vålandsskogen er en parkpreget bøkeskog som ble plantet rundt 1900. Det er fantastisk å gå tur her på krokete stier og turveier i alle retninger. Dessverre er en del av skogen truet av sopp - trærne begynner å bli gamle. På våren finner du hvitveis, på sensommeren mye bringebær. Skogen var tidligere et sammenhengende område som ble delt av Motorveien.

- Ny grønn kulvert mellom Vålandsskogen og Mosvatnet gjenoppretter og forbedrer forbindelsen mellom de to grøntområdene. Her blir det utkikkspunkt, prydbusker, blomster og klatreplanter - og lekeplener. Vannspeil på Vålandssiden!
- Hva med en avstikker? Ta turen helt ned til lekeplassen ved **Svalbards Plass**, som ble opprustet for et par år siden. Da navnet ble laget, sa kommunen og di at *navnet er lettvin og velklingende og vil sikkert slaa godt an*. Her er det gressplen og lekeapparater innimellom husene. Se bilder på side 46.



Spektakulær utsikt fra Vålandstårnet. Foto: Bent Inge Ask



To gode venner på Våland. Foto: Eben Høydal



Sykkelbane og sykkelveier i skogen. Foto: Andreas Vollan



Høydebassenget på toppen. Foto: Andreas Vollan



Klatrevegg og lekeapparater finnes det også her. Foto: Andreas Vollan



MOSVATNET

Eiganes og Våland bydel starter midt i **Mosvatnet** og blir landfast ved den nye kulverten ved **Vålandsskogen** i øst og **Tjensvollkrysset** og **Mostun** i vest. Rundt Mosvatnet finner du en kjent tursti på 3 km og mange fine stoppesteder. Turen er perfekt for trilleturer – eller sykkel- og joggeturer med større unger.

- Mosvatnet er det mest brukte friluftsområdet i hele byen. Her kan du nærmest gå i kø på søndagen – og du treffer garantert mange glade unger! Tellingene viser at det går nesten en halv million turer rundt vannet på ett år.
- Her er et yrende plante- og fugleliv. Du finner om lag 140 arter, som blant annet skyldes grunt vann (maks. 3,2 meter), tett kratt og store trær. Synes du det er mye fugler? Kråker og kaier overnatter i trekronene vinterstid – ca. 12 500 kråker og ca. 5000 kaier!
- Mosvatnet var en gang byens drikkevannskilde (1863-1931), noe det røde pumpehuset ute i vannet minner om.


Vannet er nå mer forurensset, så bading frarådes. Det er ørret og tregpigget stingsild her (husk fiskekort), men vannkvaliteten gjør at fisken neppe bør spises til middag.

- Mosvatnet har også en fantastisk skøyteis om vinteren er kald. Tenk: En februardag i 1954 kunne 25.000 tilskuere oppleve verdens beste skøyteløpere med Hjallis i spissen. Dessverre begynte isen å knirke og knake og folk ble jaget på land!
- Ved Mosvatnet ligger Stavanger Kunstmuseum, som lokker med kunst, kaffe og kake som avbrekk på turen. Ser du noen fine skulpturer utenfor?

- Mostun er Naturvernforbundets senter som byr på kjekke aktiviteter for barn.
- På Eiganes-siden er det deilige plener langs **Madlaveien**, med mange benker, fine pausesteder og – og en god del nysgjerrige svaner ...
- Flere severdigheter underveis. Finner du monumentet *Årvåken* på neset ved Mosvannsparken og *Frihetsmonumentet* på oppsiden av Madlaveien?
- Grillhytte langs turveien. Ved treningsapparatene ligger **Texaslunden** med trær som ble gitt som gave fra Stavangers vennskapsby Houston i Texas. Ser du *Skulptur i betong*?
- En nyhet er bekken mellom bøkeskogen og Mosvatnet som skal gå forbi treningsapparatene og ut i Mosvatnet. En turvei skal gå i en bro over bekken.
- Lekeplass ved **Nordahl Griegs gate** totalrehabiliterert med ny gressbane og nye lekeapparater.

Mellom **Madlaveien** og **Eiganesveien** finner du den opprinnelige **Mosvannsparken**. Bøketrærne her ble plantet allerede i 1884. Her kan du gå en tur på mange og lange stier mellom de fantastiske trærne! Det er også en liten lekeplass her, med hytte og apparater.

Stavanger kommune har tilrettelagt **Bokkaskogen** på Vålandssiden av Mosvatnet som et nærmiljøanlegg med basketbane, sandvolley, tennis, bordtennis og fotball på asfaldtekket. Anlegget ligger ved siden av barnehagens uteområde, som også kan brukes utenom åpningstid. Det er kort avstand til en deilig lekeskog og andedammen, der du kan mate endene. Her er det også planer om en flyttbar sykkelbane. Det er en ferdigprodusert "pumptrack"-bane som settes opp på fast dekke, og som kan brukes med både sykkel og sparkesykkel. Følg med!



EIGANES/VÅLAND



FOR KIDS

SONE 2

EIGANES



Kul lekeplass ved Stavanger Stadion

Eiganes ligger lenger nord og strekker seg ned til **Vågen** i øst. Området er oppkalt etter en storgård som lå i sentrum av dagens Stavanger. Gården fikk sitt navn etter eiketrærne som vokste mellom Vågen og **Østervåg** (*eikeneset*). Eiganes ble gitt i gave til byen fra en konge som het Kristian den 4. for mer enn 400 år siden! Takker, Kristian!

KIELLANDSMYRÅ

Det første stedet nord for Mosvatnet er "M-triangelet" mellom **Motorveien**, **Madlaveien** og **Mosvatnet** – i området ved **Kiellandsmyrå**. Selve myrå er nå fotballanlegg, men før ble det brukt til både torvskjæring og søppelfylling. Når Ryfast er ferdig, vil området bli gjenopprettet. Det er også en fin lekeplass her.

- Rolige små og større gater med variert bebyggelse – perfekt for lufteturisme!
- Trivelig, grønn lekeplass ved **Hannadalsgate/Lars Vaages gate**.
- Kort vei til **Bokkaskogen** og overgang til **Våland**.

SKA ME
DISSA?



EIGANES

Det er fint å streife gatelangs på Eiganes, enten du går i 17. mai-tog eller bare tusler en hverdagstur – fjernt fra det dikterpresten Jens Zetlitz skrev for 225 år siden: *En fuul og raaden Sump, en stenig Ur. Og hist og her en lyngbegroet bakke, Foragted af den smilende Natur og uforsøgt av Spade, Ploug og Hakke!* Vanskelig å forstå? Det var ikke så fint sagt, jaffall!

- Nydelige gater med vakre og ærverdige trær på store villaeiendommer. Det er mange bøketrær, men også mange andre forskjellige treslag (for eksempel apeskrekk) som gir bydelen stor sjarm. Mange av husene ble bygd for 100 år siden. Ser du noen hus som ser veldig gamle ut på en flott måte? Se også på alle de fine takene – noen sa en gang at Stavanger har Norges flotteste tak. Enig?
- Når du studerer Eiganes på et kart, legger du fort merke til den store gravlunden. Det ligger over 13.000 menneskeliv begravd her, også engelske og russiske soldater fra andre verdenskrig. Det gamle kapellet er 100 år gammelt og må være blant Stavangers fineste. Hvor mange karper kan du telle i dammen utenfor? Ta en kveldstur og nyt atmosfæren mellom de vakre alleene.
- Trivelige lekeplasser ved **Brønnegata 50A**, **Steingata 93** og **Halfdan Kjerulfsvei 30**. Herlig lekeplass/trimpark ved **Alexander Kiellandsgate** mellom kirkegården og Skipper Worse.
- På **Eiganes skole** er det en ganske ny og superflott skolegård. Test den! Her finner du utrolig mye tøft – klatre- og balanseringsapparater, trestammer, steiner, aktivitets- og ballspillmuligheter, som bordtennis. Etter skoletid er det fritt frem!



Foto: Stavanger Byarkiv



HEIA VIKING!

Frem til 2003 lå Vikings fotballstadion midt på Eiganes, og i en periode var Viking Norges klart beste fotballag. Viking har spilt toppkamper mot lag som Barcelona, Bayern München, Manchester United og Chelsea på Eiganes, og mange i Stavanger forbinder Eiganes med "guttane", gull og glede!

- Nå har banen blitt flerbruksanlegg, både for organisert idrett som friidrett og fotball, men også for selvorganisert aktivitet: joggeløyper, lekeplasser, ballbinger. Det er kjekt å gå og kikke, leke og løpe litt når banene er ledige.
- Tøff, elektronisk lekeplass med lys og lyd ved gamle stadion – mange kule apparater (ikke alltid de virker, dessverre). Men i dette området kan du uansett leke i timevis i de mange lekesonene.

Avstikker: Er du på Stadion, er det en hyggelig liten fem minutters rusletur ned til **Ledaal Vest** ved **Eiganesveien** og **Holme Egenes** – et nydelig anlegg med lekeplass, ruiner, fredede bygninger, blomster og park. Dette er en grønn lunge og et møtested for nabolaget der "historisk verdi skal bevares". Her var det gartneri frem til 1951, og Stavanger kommune kjøpte området i 2006. Du finner rester av gamle veksthus, og det er plantet en del stauder. Supert tumleområde!

- Så er det jo mange nabolagshemmelig-

heter også på Eiganes. Kampesteiner, for eksempel! I **Ogmund Finnsons vei** 7 ligger det som kanskje er byens største flyttblokk. Det vokser til og med trær på toppen av den.

- På et friområde innerst i **Dr. Eyes gate/Bertha Bergs gate** lengst vest på Eiganes finner vi en annen fin blokk. Her er det en "hemmelig" inngang til et lite friområde som nesten bare naboene kjenner til.
- Klovsteinen markerte før i tiden grensen mellom gårdene Tjensvoll, Eiganes og Stokka. Området rundt kalles **Villskog**, dette er et morsomt sted der det før lå et lysthus og et hageanlegg. Svære berg, høye lauvtrær, kampesteiner, hemmelige huler du kan klatre inn i (hvis du er myk), og andre spor fra fortiden. I kanten (i retning **Lassa**) finner du grensesteinen fra byutvidelsen for snart 100 år siden, ser du den? I andre enden finner du en lekeplass og fotballbane og fin turvei bortover mot **Eiganes skole**. Også grønn forbindelse til Lassa-anlegget.

I nordre del av Eiganes finner du **Stokkadalen**, et kjekt boligområde mellom **Øvre** og **Nedre Stokkavei**. Her finner du en flott lekeplass mellom **Hageveien** og **Edvard Griegs vei** og også **Skrodå**, fotballplassen ved krysset **Torfæusgate/Nedre Stokkavei**. Dette er en fin liten plett med grusbane og gressbakker. **Egenes Kolonihage** er åpen for publikum 1. mai – 30. september, og også her er det søndagskafé med vaffelsalg.





Viking-gull! Foto: Stavanger Byarkiv



RETT I
KRYLLET!



Lekeplass mellom husene i Stokkadalen.
Foto: Andreas Vøllan



Foto elektronisk lekeplass på gamle Stadion.
Foto: Torgeir Esig Sørensen



Elganes. Foto: Jon Ingemundsen



MEN HEI! KA BETYR NAVNENE I BYDELEN?

Teorier er det nok av. En titt i Stavanger Byleksikon og andre kilder gir oss litt å tygge på:

Eiganes kommer av det gammelnorske ordet Eikanes (eikeneset), "neset der den hellige eika stod" (mellom Vågen og Østervåg).

Våland kommer av det gammelnorske ordet vá, som betyr krok. Kan ha fått navnet siden stedet lå utenfor hovedgården, som en "avkrok"!

Stokka kommer av kraftige trestammer, stokker, fra eldre tider i skogen ved Stokkavatnet.

Kampen var et bystykke som fikk navnet etter husmannsplassen Kampen i Bjørnstjerne Bjørnsons fortelling "Arne".

Lassa er oppkalt etter familien Lassen som bodde her på begynnelsen av 1800-tallet.

Vestre Platå kommer av landskapsformen, platået, som hever seg på begge sider av sentrum – et relativt flatt område vest for byen.

Bjergsted kommer enten av stedet med berget nord i Bjergstedparken, eller det er oppkalt etter eieren Boye Petersens fødested i Tyskland.

Hmmmm!/? Ka tror du?

1. ET STORT VATN I BYDELEN

2. ET ENDA STØRRE VATN

3. TÅRN PÅ EN HAUG

4. FOTBALLAG FRA EIGANES

5. KONGEBOLIGEN

6. KONSERTHUS I PARK VED STORT BERG

7. AKEBAKKE I VÅLANDGATENE

8. STOR BARNESKOLE VED RUDLÅ

9. VIKTIG GATE PÅ VÅLAND,
VED STAVANGER MUSEUM

SE LØSNINGSORD PÅ SIDE 59!



På Ledaal
crashe kongen
og de når de er
på besøg
i Stavanger.

Illustrasjon: Egil Bjørøen



DE HISTORISKE HAGER

Midt på Eiganes ligger de kjente "historiske hagene": **Ledaal**, **Breidablikk**, **Munkehagen** og **Holme Egenes**. Dette er gamle villaer og parker der du kan gå og kikke – parkene er åpne for publikum året rundt. Vil du inn i bygningene, sjekk åpningstider og priser på MUSTs nettsider, www.museumstavanger.no

Ledaal er Stavangers kongebolig, så her bor kongen og dronningen når de besøker byen. Også ordføreren bruker huset når det er litt ekstra stas. Før var området kjent som **Egenesmarken**, og der beitet husdyrene. Da hovedbygningen ble reist av Kielland-familien i 1803, ble det laget en park med "fransk" stil. Rundt hagen var det tykke steingjerder, kan du se dem fortsatt? På 1860-tallet fikk parken "engelsk" stil med eviggrønne blomstrende busker og trær. Etter at museet overtok Ledaal i 1936, ble parkanlegget "fransk" igjen, men de flotte, gamle trærne ble bevart.

- Stavanger kommune jobber med en egen parkhistorisk turløype gjennom de fredede historiske hagene.
- Du kan se om lag 30 forskjellige vekster i hagene; edelgran, lønn, kastanje, apeskrekke, leylandsypress,

gullregn, magnolia, plomme, fliket sommer-eik, duftsjærsmint, hassel, gullbusk, søtkirsebær, rose, snøbær, syrin, lind og krossved. Og bjørk, rips og gran! Finner du ask? Det latinske navnet er flott; *fraxinus exelsior*!

- Du kan høre sang fra svarttrost, gransanger, bokfink, tyrkerdue, ringdue, kjernebiter og flere andre fuglearter. Finner du flere?
- Det finnes planer om å fikse opp parken enda mer. Det har kommet forslag om alt fra 17.-mai-arrangementer med tradisjonelle leker til sommerkafé og guidede turer.

Det gule huset på nedsiden av **Eiganesveien** heter **Breidablikk**. Her finner du en mindre park med flotte trær – på våren kan du nyte den blomstrende magnoliaen. Det er også planer om å skape mer liv og røre rundt Breidablikk: Hva med bocchia, fotball,

krøkket, grill, volleyball, konserter, kafeer, småmarkeder eller skuespilledager?

I **Munkehagen** er det en lekeplass i sørenden. Ser du apeskrek-treet? I inngjerdingen ned mot **Kannik skole** er det av og til sauer på beite. Dette er et ypperlig sted for søndagsekspedisjoner – en grønn oase midt i byen.

Vil du innom Kannik skole, bør du ha med ball (ikke så mye annet enn håndball- og basketbane) – men få for all del med deg det herlige Nuart-veggmaleriet av "Helge". Kunstneren heter SMUG og kommer fra Australia.

- I tillegg kommer det ny lekeplass/park/ rekreasjonsområde ved **St. Svithuns plass** nå som Ryfast blir ferdig. Ser du forresten Vålandstårnet langt der oppe mellom trærne?

- Forbindelse til **Mosvatnet** via underganger mot **Kiellandsmyrå** – i tre etasjer: bil øverst, så sykkel- og gangvei, så er det jammen biler under også! Mellom veiene plantes det mange nye trær på plener og koller.

VESTRE PLATÅ

Dette er et trivelig boligstrøk med bypreg og mye forskjellig arkitektur i tre og mur – har du hørt om klassisisme, sveitserstil, jugendstil, funksjonalisme og modernisme? Spør de voksne – og ta dem med på byvandring. Sving innom den røde "sykkelgata" (**Møllegata**), og legg inn en lekestopp på **Johan Gjølsteins plass**. Før i tiden var dette en populær lekemark rett utenfor sentrum, og de største sirkusene holdt ofte til her!

EI RØDE
GADA??



Gamle trær i Ledaalparken



Den røde sykkelgata – Møllegata



Johan Gjølsteins plass – en grønn lekeplass



Helge på Kannik!

EIGANES/VÅLAND



FOR KIDS

SONE 3

STOKKA



Foto: Jon Ingemundsen

Stokka er et kjent og kjært boligstrøk med store friområder tett på, blant annet **Stokkavatnene**. Gartneriproduksjon preget lenge Stokka og **Sandal**, veien til Torget var kort og bøndene gjorde det bra. Etter 1950 økte utbyggingspresset, og det ble bygget mange eneboliger i området.

- Store grøntområder på alle kanter, og turveier på kryss og tvers i skogholtene. Prøv dere på en avstikker!
- Dette er også et herlig sted for gatevandring. De første, historiske gatene var **Øvre** og **Nedre Stokkavei**, men nå er **Gustav Vigelands vei**, **Christian Skredsvigs vei** og **Adjunkt Hauglands gate** viktige ferdselsårer, med gode
- veier til både friområdene og Eiganes (gangbruer ved **Edvard Griegs vei** og **Øvre Stokkavei**).
- Trivelig gate mot Stokkavatnet gjennom **Stokkabrutene**, en fin liten lekeplass ved enden og lekemarken med trær og klatresteiener midtveis (i nabolaget bare kalt **Eventyrskogen**). Skal du mot Eiganes, er det god forbindelse fra

Stokka kirke, og lekeplass ved **Gerhard Munthes vei**. Prøve noe nytt? Let deg frem til **Berberisveien**, og test disså på lekeplassen der.

- Glem ikke **Stokka sykehjem** – her kan du hilse på papegøyer, påfugl, høns og haner!
- I enden av **Adjunkt Hauglands gate** ved E39 finner du en liten grønn fotballbane, gangveier i alle retninger og undergang til **Villskog** (se side 16).

SANDAL

Sandal ligger vakkert til ved den sørøstre enden av Stokkavatnet, mellom **Stokka** og **Madla bydel**. Boligområdet har fredelige gater og flere større og mindre boltreplasser.

- Sjarmerende lekeplass ved **Sandalsloen**, en privat lekeplass som velforeningen vedlikeholder. Taubane, sklie og herlig myldremark.

- Flere mindre lekeplasser innimellom gatestubbene, blant annet ved **Sandalsveien** og **Sandal Terrasse**.
- Mange forbinder **Lassa** med idrettsparken, et felt med masse baner på et tidligere våtmarksområde/tjern. Her er baner for mange sporter – fotball på grus, kunstgress og naturgress, men også amerikansk fotball og rugby, sandvolleyballbaner samt en tennisbane og bowles-bane. Hørt om disse sportene?
- Fin skolegård på **Lassa skole**, og skogen nedenfor brukes til lek og speiderliv. Her er det en stor, ganske flat kampestein som er super å klatre på, og en fin turvei ut til idrettsområdet. Et treskur som gir ly mot regnet, og tøffe voller for sykkelgalninger!



Karakteristiske hus på Stokka. Foto: Stavanger Byarkiv



Fredelige gater i Sandal



Papegøyer og påfugler på Stokka sykehjem



Fine lekeplasser ved Lassa skole



Litle Stokkavatnet er magisk!

LITLE STOKKAVATNET

Litle Stokkavatnet er en perle for småbarn. Området er regulert til naturvernområde. Her finner du dyrket mark, beitemark, berg, myr, vann og skog med en variert flora og fauna. Turen rundt vannet er på cirka 2,5 kilometer og tar en liten time på barneføtter. Men det er mye kjekt å se på underveis! Er du heldig, oppdager du kanskje en liten ål, sik, ørret eller en trepigget stingsild i vannet?

- Natur- og kulturhistorisk informasjonsløype med 12 poster rundt Store og Litle Stokkavatnet. Du finner post 5 (mølla), 6 (hagemark) og 7 (sivskog) ved Litle Stokkavatnet. Les og lær!
- Ny turvei i 2018 mellom balløkka ved **Gustav Vigelands vei**, gjennom skogen og over dyrket mark på **Nedre Stokka** til **Stokkaeidet** øst for vannet.
- Rikt fugleliv, spesielt sivsangere og sivspurver i mai og juni, kanskje også spettmeis og trekryper – og mange forskjellige andesorter på vannet!

- Her beiter levende gressklippere – kyr og sau!
- Inngjerdet grusbane ved renseseparken i krysset **Gustav Vigelands vei** og **Chr. Skredsvigs vei**, ta med ballen på tur!
- **Møllebekken** går ned til Store Stokkavatnet, og her finner du spor etter møller og bøkeskog. Det lille kvernhuset lenger nede er et lite stykke Norge i skogen. Bekken er det største vann-tilløpet til Store Stokkavatnet.
- Spennende klatrefjell i nordvestre hjørne av vannet. Nydelig sittebenk på berget!
- **Stokkæidet** slynger seg i retning Mississippi, som du kan lese mer om i

Lufteturen Tasta.

- Godt turveinett mot Store Stokkavatnet og **Byhaugen**. På markene ved E39 hekker årlig en koloni med 4-5 par sjeldne vipere samt par med tjeld og vadefuglen *enkeltbekkasin*. Beitemarken langs tunnelinnløpet ved E39 er kjøpt av kommunen.



Klatreberg like ved vannet



En perfekt luftetur for kida



Utsyn mot Eiganes

STORE STOKKAVATNET

Visste du at **Store Stokkavatnet** en gang i tiden var sjø og hang sammen med **Hafrsfjord** og **Hålandsvatnet**? Dette er et av byens mest populære turmål, og det største og mest "uberørte" turområdet i byen uten støy fra sivilisasjonen. Det tar et par timer å gå rundt hele vannet på barneføtter – altså ganske drygt!

Før fikk hele byen drikkevann fra Store Stokkavatnet. Nå er det "krisereservedrikkevann". Stavanger kommune har åpnet opp igjen flere av bekkene og bygget rensedamper for å rense vannet. Bading og umotorisert vannsport er likevel lov.

Gustav Vigelandsvai går ut til **Dyrsnes**, en skogkledd halvøy med stier og tråkk. Her arbeides det med å bytte bartrærne ut med løvtrær, som er bedre for dyr og natur. Du finner både gapahuk og rasteplasser her og mange aktiviteter i regi av Dyrsnes natursenter (**Stavanger friluftssenter**, der også Barnas Turlag har aktiviteter).

Du kan leie fiskeutstyr, kano og robåt på natursenteret. Det er faktisk en del fisk i vannet: Ørret, røye og ål, men dessverre også fremmedfisken sørv (også kalt flossmort, planke, plunke og sørje). Den er dum for ørreten.

- Store Stokkavatnet brer seg inn i tre ulike bydeler, og **Eiganes og Våland**-delen omfatter turnettet nedenfor **Vølstadveien** i **Tasta bydel** til **Sandal badeplass** og den fine trimparken ved grensen til **Madla bydel**.
- Dette er kanskje det mest fugle- og dyrerike naturområdet i Stavanger. Er du heldig, ser du hare eller mår. Rådyr er det mye av! Og så finner du Norges største gras i sivskogen lengst sør i Stokkavatnet.
- Nydelige **Møllebukta** med det karakteristiske sivet er et kjekt turmål, ta en tur ut på bryggene!
- **Litleholmen** er en fin avstikker og kan anbefales! Holmen er ryddet og mye brukt uten å være veldig tilrettelagt. Noen ganger ser du sau her.



Topp badeplass ved pumpehuset

- Den snirklelte naturstien langs "kysten" av Dyrsnes er verd en tur, en av få passasjer hvor grusveien ikke følger vannkanten. Her er det en åpen slette der du gjerne kan nyte kveldssolen alene – et fint sted for et stille kveldsbad.
- **Pumpehuset** er et kjent pausested, med den flotte trebrygga og bademuligheter for litt større barn. På innsiden finner du en spennende skog, et slags miniarboret og en mystisk knaus – kanskje bor det troll her?



Det er beitemarker, fotballøkker, lekeskoger, småknauer, gressbakker (til aking på vinteren) hele veien langsmed vannet på Stokka. Her er små, magiske universer overalt – ta korteste vei fra bebyggelsen til vannet, og nyt turlivet!

*BRRRR
BADA?*





Store Stokkavatn

Dyrsnes

Litle Stokkavatn

Eiganes kolonihager

Misjonshøys

Store Stokkavatn

Stokka kirke

STOKKA

Eiganes skole

Lassa idrettspark

Lassa skole

SANDAL

Stavanger Turnhall

Stavanger Forum

Mostun

Stavanger Kunstmuseum

Mosvatnet

Madlaruta

E39

TJENSVOLL

Tjensvoll skole

Ullandhaugv.



Kajakkpadling i Store Stokkavatn.



Hjem til middag!



Ledaalparken.



Kakao i koppen.



Svaner i Stokkavatnet. Foto: Roy Mangersnes



Luftetur på Stemmen



Utkikspunkt ved Vålandstårnet!



Mosvannsparken.



Statuen av Reidar Kvammen utenfor Stavanger Stadion.



BYHAUGEN

Byhaugen er et kjekt turmål og har vært det helt siden veien kom opp til kafeen for 150 år siden. Det høyeste punktet er ifølge byleksikonet 76 meter over havet, og utsikten er fin sørover mot Stokka. **Byhaugkafen** ble bygd av en løyen skrue som ble kalt "Dåsa-John" fordi han laget dåser – små bokser av messing. Han bygde også steinmuren for å holde byfolk unna. I dag holder kafé, foreninger og lag til i hovedhuset. På søndagene kan du gå etter vaffellukta. Er du heldig, er det også lagt ut aktivitetsutstyr på plenen!

- Vakkert og landlig uteområde. Finner du den store fredede kampesteinen **Knutmannssteinen** nordøst for huset? Dette var tidligere grensepunkt mellom gårdene Tasta, Stokka og Eiganes. Vår venn Dåsa-John plantet også skogen i skråningen ned mot Litle Stokkavatnet. Dette er en fin utfordring for småbeinte.
- Bratt skogstråkk som slynger seg ned over til nydelig sti og port ved turstien.
- Er det snø, bare må du teste **Fygaren**, en velkjent akebakke på andre siden av steingjerdet, som er blitt skjermet fra europavei-utbyggingen.



Gode, grønne Gramstadhaugen. Foto: Stokka barnehage.



Kjække skogstråkk nedenfor Byhaugen



Gramstadhaugen. Foto: Stokka barnehage, Tusenfyrd



Fantastisk utsikt mot sentrum fra Solhaugen

EIGANES/VÅLAND



FOR KIDS



SONE 4

KAMPEN



Er du ved Byhaugen: Sving innom lekeplassen ved **Porsveien** og **Solhaugen** ved **Almeveien**. Fantastisk utsikt mot Tastavenden og innseilingen til Stavanger – balløkke også!

Gramstadhaugen mellom **Andrew Smiths gate** og **Bennetters gate** er en perle. Det er hogd bort en del trær som har lettet fremkommeligheten. Her finner du lekeplass, fotballøkke, skog og mark, ei trehytte og et slengtau, koller og klatrestein – og epletrær! Utsikten mot byen og Eiganes er super. Også en grønn og fin lekeplass mellom

Bjørkeveien og **Bøkeveien** oppe på platået. Ved **Misjonsmarka** ligger en av byens første blokkbebyggelser med fine lekeområder mellom husrekkene (**Seehusens gate**) fra 1950-tallet. Vet du hva en misjonær er? Stavanger har utdannet dem ved Misjonshøgskolen helt siden 1843. Fine grønne plener sentralt i området.

Selve **Kampen** ble en del av Stavanger for 150 år siden. Dette er området mellom **Bjergsted**, **Byhaugen** og **Vestre Platå** og rammes inn av **Tanke Svilands gate** og **Misjonsveien**.

- **Kampen skole** har et artig lekeområde. Tenk at det var nesten 1500 elever på skolen for 60 år siden! Ser du *Maren i skolegården*?
- Ta en svipp til leke- og ballplassen ved **Kampens plass** – oppdag de fine statuene!
- Fortsett opp til **Rudlå**, prøv lekeapparatene, slapp av på benkene eller bare nyt følelsen av å være litt oppi høyden.
- Helleristningsfelt, trolig ca. 3000 år gammelt (fra yngre bronsealder). Det ble gjenoppgdaget for 100 år siden. Les og lær – sjekk infoplakaten!
- Lekeplasser i Rudlå-land: **Tanke Svilands gate/Stokkaveien, Seehusens gate/Stokkaveien, Oddmund Vikes vei.**
- **Lars Hertervigs plass** ligger ved foten av **Rudlåparken** mot **Løkkeveien**, her er det også en lekeplass. Rudlåparken har store trær som gir hele området et grønt preg. Ser du statuen av Lars Hertervig på nedsiden av veien – ser du han rustne mannen også? Det finnes 23 slike i byen, en for hver høydemeter. Les tekstene i asfalten!

Bjergsted har mye fint! Selve parken er mer enn 150 år gammel. Her finner du høye trær og et fantastisk utoverhengende berg som trolig har gitt området sitt navn. Her bodde "Nattmannen" i gamle dager, frem til 1778, han tømte doene til folk og fjernet døde dyr – en hverdagshelt!

Senere har det vært mye fest og moro, siden konserthusene ligger her. Og et friskt, internasjonalt arrangement på 17. mai! I hverdagen kan du nyte:

- Supert, populært lekeanlegg med klatrenett og laaaang, todelt rutsjebane (byens lengste?).
- Kulturpark med landskap som inviterer til lek, myldring og kunstopplevelser.

- Flott beplantning, benker, belysning, og flere nye uteplasser.
- Statuer av barn – finner du *Gutten med fisken* og *Pike med sjal*?
- Internasjonal "fredspåle" på toppen – se hva som står der!
- Utsiktspunkt med steinbauta (en skjult trapp på fremsiden – finner du den?).

Nord for Bjergsted finner du en lekeplass ved **Kalhammarkroken** (kul sklie og klatreberg). Kommunen jobber med å utvide denne lekeplassen. Så er det lekeplasser blant husene mellom **Feisteinveien** og **Kaptein Mejlænders gate** (båt og klatrestativer), innerst i **Håsteinsgata** (disser, sandkasser, lekehytte) og en stor, sprek en ved **Eskilstunagata** – full av fargerike apparater, ball- og syklemuligheter. Et sjarmerende møtested for nabolaget!

En siste utpost mot Tasta bydel er **Stemmen**, som har tre fotballbaner og kjekke lekeområder, lekeplass, stier, busker og skog like ved. På vinteren er dette en av byens kuleste og tryggeste akebakker! Her kan du tumle rundt lenge. Hva med en avstikker opp til lekeplassen ved **Utsikten**? Utsikten er i hvert fall fin fra toppen av "akebakken". Også liten lekeplass ved **Kalhammarveien** (benker, disser, minilekehytte).

For de som bare må ha nærkontakt med sjøen, er det mulig å rusle ned på bryggene ved **Innseilingå** (ny lekeplass og trimpark her!), eller **Veritasveien**, men pass opp for bilene der. Flott promenade langs sjøen som kan følges helt til sentrum via konserthuset.



**JAKT PÅ DE SKJULTE
HER TRENGS KLOKE**

DEN STORE KODEJAKTEN!



BLI MED PÅ EN SPENNENDE SKATTEJAKT I BYDELEN! FINN HEMMELIGE TALL PÅ TI KJEKKE Plasser, OG SE OM DU KLARER Å FINNE RIKTIG KODE. DU FINNER GPS-KOORDINATENE BLANT ANNET PÅ GOOGLE MAPS!

VÅLAND - KODEN LIGGER SKJULT PÅ GPS-KOORDINATER 58°57'25"N 5°43'42"E. På fremsiden av tårnet du finner et årstall - hva er det aller siste siffer?

VÅLAND - KODEN LIGGER SKJULT PÅ GPS-KOORDINATER 58°57'41"N 5°44'00"E. I kanten av skolegården du finner en statue - hvor mange sauekropper ser du der?

BERGSTED - KODEN LIGGER SKJULT PÅ GPS-KOORDINATER 58°58'40"N 5°43'10"E. På toppen av haugen du finner en bauta - hvilket siffer står mellom 1 og 2 i årstallet?

KAMPEN - KODEN LIGGER SKJULT PÅ GPS-KOORDINATER 58°58'17"N 5°43'8"E. Oppe på marka du skolen kan skue - hvor mange grønne tårn ser du på taket?

EIGANES - KODEN LIGGER SKJULT PÅ GPS-KOORDINATER 58°57'54"N 5°42'35"E. Midt i lekesonen, på dekket det blå - hvor mange oransje ringer ser du så?

EIGANES - KODEN LIGGER SKJULT PÅ GPS-KOORDINATER 58°57'42"N 5°42'7"E. Inni buskene ved stien, en grensestein med innhogde tall - hvilket siffer er det siste?

MOSVATNET - KODEN LIGGER SKJULT PÅ GPS-KOORDINATER 58°57'36"N 5°42'47"E. Mellom vannet og veien en nybygget lekeplass - hvor mange vanlige disser finnes det der?

STOKKA - KODEN LIGGER SKJULT PÅ GPS-KOORDINATER 58°58'17"N 5°40'53"E. Ved mølla et skilt med byggeåret - hva er det første siffer i tallet?

STOKKA - KODEN LIGGER SKJULT PÅ GPS-KOORDINATER 58°57'37"N 5°40'46"E. En badeplass med brygger og benker - hvor mange bade-trapper er det der?

BYHAUGEN - KODEN LIGGER SKJULT PÅ GPS-KOORDINATER 58°58'24"N 5°42'2"E. På tunet en søyle av stein - hvilket tall viser avstanden til Tastaveden?

Legg sammen tallene! Se fasit bakerst i heftet, og sjekk om du har funnet riktig kode.

OBS: iPhone-koordinater er ikke alltid 100 % nøyaktige.





DIPLOM

DET BEKREFTES AT

HAR BESØKT FØLGENDE STEDER I BYDELEN

VÅLANDSTÅRNET
MOSVATNET
STAVANGER STADION
RUDLÅ
DE HISTORISKE HAGER
LITTE & STORE STOKKAVATNET
BYHAUGEN

DATO: _____ SIGNATUR: _____



DU E FLINKE!

KANONFINE
TUR!



HVERDAGSTUR 1

EIGANESTUREN, 8,7 KM

Se kart på kommunens og Turistforeningens nettsider



Et tversnitt av bydelen: Denne turen har alt! Du kan starte rolig gjennom vakre **Eiganes gravlund** som gir rom for stillhet og ettertanke. Her ser du også flere minnesmerker etter falne norske og utenlandske soldater. På **Stavanger stadion** kan du teste joggeløypa for å få pulsen opp og trimme hjernen på den elektroniske lekeplassen. Du rusler forbi den fredede **Klovsteinen**, en stor flyttblokk som var grenseskillet mellom gårdene Eiganes, Stokka og Tjensvoll.

Turen fortsetter i urbane omgivelser, og du passerer **Lassa idrettspark**. Snirklete turveier tar deg videre i flotte, grønne lunger ned mot **Store Stokkavatnet**. Du nyter utsikten over Stavangers største vann og oppdager kanskje et rådyr eller hører lyden av en sothøne. Ved pumpestasjonen puster du ut og undersøker **den norske tresamlingen** som finnes her, før du går opp bakkene mot **Madlaveien**. Her passerer du ishaller på en snor, og kan tenke på Tjensvolltjernet som tidligere lå "under" **Stavanger ishall** og **Stavanger forum**.

Landskapet får grønn karakter ved **Mosvatnet**, og mer om dette kan du lære på **Mostun naturcenter**. Kanskje er du heldig å se kråketrekket til og fra nattleiet ved **Tjensvoll gravlund**, eller en av de sjeldne toppdykkerne på jakt etter mat i vannet. Du kan uansett ta deg en inspirerende kunstpause på **Stavanger kunstmuseum**.

Turveien tar deg videre under gamle høyreiste trær, før du går over motorveien og tar fatt på bakkene opp gjennom **Vålandskogen** og passerer balløkka "Lille Ullevål". **Vålandstårnet** er et storslagent utsiktspunkt, her kan du nyte nista di både i soloppgang og -nedgang om du vil.

Veien ned går fykende lett ned **Furras gate** og inn blant Eiganes-løkkene som på 1800-tallet ble solgt og dyrket, men som i dag er frodige og vakre villahager. Du avslutter gjennom **Sævereidparken** ved **Breidablikk** og **Ledaal**, stolt som en konge.

NYT
UTSIKTEN



HVERDAGSTUR 8 BYHAUGHTUREN, 5,9 KM

Se kart på kommunens og Turistforeningens nettsider



I Dåsa-Johns rike: Fra parkeringen ved **Gustav Vigelands vei** trasker du av sted over **Stokkæidet** og nyter det vakre kulturlandskapet oppover **Sabbadalen**. Modig klatrer du opp en bratt sti gjennom trolsk eikeskog til et "hemmelig" utsiktspunkt. Trå varsomt her, og se ned for salamandere. Det lille amfibiet i dammen litt bortenfor **Vølstadveien** er truet og bør få være i fred.

Myrveien tar deg over E39, og turen fortsetter gjennom grønne lunger mot **Byhaugen**. Du går et lite steinkast fra naturminnet **Knutmannssteinen**, som lå mellom gårdene Stokka, Tasta og Eiganes, og forserer de gamle murene rundt **Byhaug-kafeen**. Her inviterer "Dåsa-John" til niste med utsikt. Det finnes også en stjerneikkert her, og nattlig mørke og lite forstyrrende lys fra kunstige kilder, gjør at du her kan få oppleve den fantastiske nattehimmels eget lys. John Johnsen laget tobakksdåser og var ikke av det selskapelige slaget, så han bygget sterke

murer som også løyet for vinden på høyden.

I flere generasjoner har byens borgere hatt **Byhaugen** som yndet turmål, og har kunnet nyte den flotte utsikten fra høydedraget. Selve gårdshuset har en spennende historie og ble reddet fra forfall etter stort folkelig engasjement.

Med nye krefter tar du deg ned gjennom skogen Dåsa-John plantet, og ut i **Knut Baades vei** med fin utsikt over **Egenes kolonihage**. Kanskje rekker du en duell på "Skrodå", balløkkka som ligger på en gammel fylling, før du lekende lett tar deg gjennom et av byens villastrøk. Vakre, urbane grøntdrag og ærverdige gamle trær passerer du på din vei, og at du omgis av gater med kunstnernavn er kanskje ikke så rart.

Turen avslutter du ved vakre **Hidle gård** og yrende fugleliv. Kanskje ser du sjeldne flaggermus over **Litle Stokkavatnet**?

DU GÅR BARE RETT FRAM.
HUSK MAD OG SAFT

HVERDAGSTUR 15

STOKKATUREN, 7,2 KM

Se kart på kommunens og Turistforeningens nettsider



Villskog, sivskog og Norwegian Wood: **Stavanger stadions** jubelsus stilner bak deg idet du passerer Holbergs gates to fredede furuer og tripper inn i villagater med hager i vakker vårskrud. Norske komponister hedres, før gatene får navn etter kjente og kjære kunstnere. Du vandrer rett inn i kulturhistorien langs **Litle Stokkavatnet**, lar deg imponere av variert fugleliv ved sivskogen og vakkert landskap. Den karakteristiske **Klauhammeren** rundes, der kløvet ble lagt på hestene før de skulle til inn byen med tunge lass av varer for salg.

Du vandrer langs jordene ned mot **Store Stokkavatnet**. Her følger du turveien gjennom skogen og over **Dyrsneset**, der dyra beiter og hjelper til med å holde landskapet åpent. Nede ved vannet igjen bør du unne deg en nisteavstikker ut på **Litleholmen**, der kruttet nå har stilnet og bare stillheten kan høres. Her hadde Stavanger Skytterlag tidligere sine øvelser,

og det var anlagt en leirduebane her. Ser du godt etter, kan du også finne restene etter to oppmurte fiskedammer langs turveien. Her svømte fisken som ble fanget i vannet i påvente av videre salg.

Du fortsetter opp bakkene ved **Sandal** mens gatenavnene får deg til å tenke tilbake på skolens personligheter, og kommer i fint driv inn på idrettsarenaen på Lassa. I dag er det ikke mange spor igjen etter **Lassatjern** som lå her. Området ble før 1920 kjøpt av boktrykker Jacob Dreyer, som hadde til hensikt å bevare det som villmark og vadedsted for fugler. Men kornmangel under 1. verdenskrig førte til at vannet ble tappet ut og myra dyrket opp. På 1970-tallet ble området brukt som kommunal søppel-plass. Og her ble senere **Lassa idrettspark** etablert.

I grønne lunger puster du rolig ut, og legger merke til den spenstige og høyreiste tre-arkitekturen tilbake ved stadion. Det er resultat av Norwegian Wood-prosjektet fra da Stavanger var Europeisk kulturhovedstad i 2008. Du kommer ut på **Stavanger stadion** med en kjempeavslutning langs den blå joggeløypen, og det er 1-0 til deg.



KEM FINNE
T'ANE?



HVERDAGSTUR 21 STOKKAVATNTUREN, 8,1 KM

Se kart på kommunens og Turistforeningens nettsider



Alle turveiers mor i Stavanger! Visste du at **Store Stokkavatnet** en gang i tiden var sjø og hang sammen med **Hafrsfjord** og **Hålandsvatnet**? Etter siste istid kom landhevingen, da sa det adjø til de andre, ble Stavangers største innsjø (2,2 km²) og hevet seg stolt til dagens 11 meter over havet.

Start gjerne turen ved **Mississippi rensespark**. Du må gå ned til vannet, før du finner de riktige T-ene for denne turen. Her følger du turveien som kjærlig omfavner vår vakre innsjø. Flott kulturlandskap langs **Nedre Tasta**, gamle naust og kanskje et rådyr eller to holder deg med selskap, til du vandrer inn i mer skogkledd terreng ved den gamle planteskolen.

Ta deg gjerne tid til en rast ved **Speidermarka**, før du går videre og passerer **Stavanger roklubb, golfbanen** og **Vaskehusodden**, der klesvasken ble kokt i store kjeler og tørket på bergene før i tiden. Her lå det i sin tid også et godt isolert "ishus", ett av flere rundt vannet. Husene ble fylt opp med

store isblokker vinterstid. Disse ble pakket ned og husene låst til man utpå sommeren åpnet og fraktet isen til byen for salg til Stavanger margarinfabrikk på Fiskepiren.

Yrende fugleliv og svaiende sivskog møter deg ved trebroen over **Møllebekken** og vannets eneste utløp, som renner ned i Møllebukta og ut i **Hafrsfjord**. På din vei videre finner du fristende små badeplasser og benker for en hyggelig rast. I perioden 1931-1959 fikk hele byen drikkevann fra Store Stokkavatnet. Du passerer pumpestasjonen som er ikledd flott ny drakt, og som nå kun holder drikkevann i beredskap. Her finner du også en liten tresamling. Navnet "Stokka" kan lede tankene til store trestammer.

Du passerer **Molauggården** ved **Litleholmen** og tar fatt på bakkene over **Dyrsneset**. Flere naturstudier er det plass til ved **Dyrsnes naturlåve**. Her kan du også leie kano og komme deg ut på selve vannet.

Bøndene rundt vannet har lange tradisjoner med å drive garnfiske etter ørret og røye. Har du fiskestanga med og har løst fiskekort, må du gjerne prøve deg du også. Du lar deg ikke forvirre av at vannet har to bekker med samme navn, det har stått møller i begge, og i **Møllebekken** du nå kommer til, kan du se historielagets nyreiste møllehus som drives av vann fra Litle Stokkavatnet.

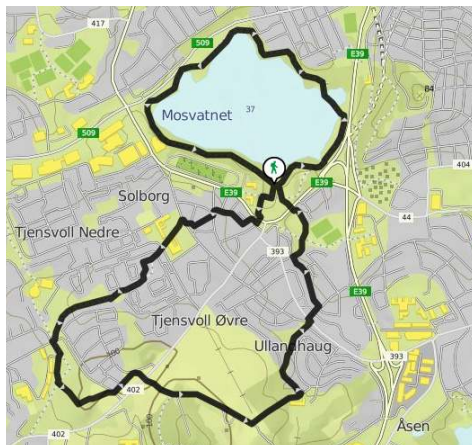
Du rusler avslutningsvis gjennom **Lensmann Eskelands** skog. Denne har rullet å passere 100 år siden han plantet småtrærne i jorden. Rundetiden på hverdagsturen din kan telles i minutter.

LITT LANGT???
MÅ DU HOLDA OPP!

HVERDAGSTUR 35

MOSVATNTUREN, 8,0 KM

Se kart på kommunens og Turistforeningens nettsider



Rennesøyhodnet, Ryfylke og Dalsnuten.

Fra det høyeste punktet vandrer du ned under **Ullandhaugveien** og til parkeringsplassen ved foten av **Ullandhaugtårnet**. Turen fortsetter langs **Ullandhaugleitet** og jordbruksområdene, med gårder i daglig drift og økologisk gårdsutsalg like ved. Utsikten er det ikke noe å si på, herfra kan se om snøen har lagt seg i Ryfylke-fjellene.

Veien dreier mot venstre og inn i skogen. Du er hensatt til nåleskogsduft, det sildrer i bekken som renner langs stien, og så bærer det nedover til vi krysser **Mor Åsesvei** og friområdene nedenfor de klassiske kjedehusene tegnet av arkitektene Hoem i 1963. Du går ikke utenom, men vandrer eventyrlig og fint nedover grasgrønne **Bøygen**. Du krysser **Auglendsveien** på gangfelt, og går inn mellom husene der marka til toller Peder Saxe tidligere fantes.

Like før vi havner på **Solslettå**, dreier vi sterkt mot venstre og inn på en sti som fører oss rett mot blokkene på **Saxemarka** og **"Siffen"**, fotballbanene til Stavanger Idrettsforening. Her er det alltid et yrende liv av unger som spiller fotball, sent og tidlig. Nå nærmer vi oss **Mosvangen camping** på ny, stien går under veien, inn på selve campingplassen og ned mellom telt og bobiler.

Seiersrunden tar du rundt **Mosvatnet**, Stavangers tredje største innsjø og vårt første vannverk. Thorvald Buchs beplantning har vokst seg til stolte **Bokkaskogen**. På boktrykker Arnt Moes landsted, **Mostun**, kan du nå lære om den mangfoldige naturen rundt vannet. Du tar fatt på oppløpssiden. Yrende fugleliv, sjeldne flaggermus og høyreiste trekroner heier deg fram til målgang.

Mosvatnturen er så mye mer enn bare en rask runde rundt "Mosikken". Inspirert av kunstverkene ved **Stavanger kunstmuseum** tar du fatt. Videre går du forbi **Mosvangen camping** og **Nye Gamlingen**. Derfra tar du rett mot vest, opp forbi rekkehusbebyggelsen som omkranses av gater oppkalt etter kjente forfattere som Jonas Lie, Niels Kjær og Bjørnstjerne Bjørnson. Det flater litt ut forbi **Tjensvoll skole** og **Tjensvoll kirke**.

Etter å ha beskuet vakre hager i oppstigningen forbi **Springarstien** og sprintet forbi balløkkene bak **Haugtussa**, dreier stien rett mot venstre og langs beitemarker øverst på **Madla**, med høyblokkene på Madla som merkesteiner.

Nynn deg muntert langs **Folkeviserveien**, før du svinger deg over gjerdeklyveren ved **Jernaldergården**. På toppen venter **Limahaugen** (110 moh.) med storslått utsikt over fjorden og ned på den mulige steinalderboplassen Svinasteinen. I den andre himmelretningen ser du mot

KAMPEN? FOTBALLKAMPEN?

HVERDAGSTUR 38

KAMPENTUREN, 6,3 KM

Se kart på kommunens og Turistforeningens nettsider



Du starter ved **Kuppelhallen** og går gjennom den flotte **Bjergstedparken**. Du følger grøntdraget langs **Feisteinveien** med navn etter fyret. **Kaptein Mejlænders gate** krysses. Mejlænder var "hermetikkens far", han som fikk æren av å ha funnet opp hermetiseringen av brisling. Lekende lett går det opp **Leikebakken** og langs **Chr. Bjelands gate**, oppkalt etter grunnleggeren av det største hermetikkfirmaet i Stavanger.

Du fortsetter via **Sjøveien** og videre på **Høgeveien** med fin utsikt mot Byfjorden. Oppe på **Tastaveden** kan du speide etter skip slik rederne gjorde her på 1800-tallet. På grønne buktende stier og trygge broer tar du deg over **Randabergveien** og E39. Suset fra trafikken stillner når du varsomt trår gjennom kulturlandskapet og forbi salamanderdammen ved **Vølstadveien**. Noen bratte bakker må til, men snart er du oppe på Byhaugtunnelens tak. Du passerer Knutmanssteinen og gjør et gjenbesøk hos "Dåsa-John" på **Byhaugkafeen**. Videre gjennom grønne gater med

kjente kunstnernavn og forbi **Gramstadhaugen**, som barnehagene og Kampen skole har som ett av sine lokale turmål sommer som vinter.

Turen fortsetter langs **Seehusens gate**. Severin Seehusen Svanenhielm var rundt 1720 byens rikeste mann, og gaten ligger i strøket der velrennomerte Stavanger-familier hedres ved navn. Hele området her kalles **Misjonsmarka** – et navn som ble til da Det Norske Misjonsselskapet etablerte **Misjonshøgskolen** her. Det er ikke så mange marker igjen. Stavanger Boligbyggelags blokker som ble oppført i 1950-årene i Misjonsveien og Seehusens gate, hjalp på bolignøden i denne perioden.

Fortsett forbi **Kampen skole**, som var kjent for "Kampen-stampen". Den sto i kjelleren, var seks meter i diameter og var guttenes sted for svømmeopplæring. I behagelige 26 grader kunne de ta fire-fem svømmetak, og elever (gutter) fra andre skoler kom også hit for å lære å svømme. Stampen var faktisk også "folkebad" for andre frem til Stavanger svømmehall kom i 1980-årene.

På hjørnet av **Seehusens gate** og **Chr. Tranes gate** passerer du **Laerdal Medical AS**, som har utviklet seg til internasjonal markedsleder innen trenings- og behandlingsutstyr for livreddende førstehjelp. Her kommer både Anne-dukken, Resusci Anne og Hjerterstarteren fra. På veien ned til **Kuppelhallen** kan du glede deg over nok en vel gjennomført hverdagstur.



Svalbard plass på Våland før i tiden. Foto: Stavanger Byarkiv

FØR & NÅ



Samme sted 100 år etter



Krokket på Våland i 1903. Foto: Stavanger Byarkiv



Familiebilde på Holme Egenes i 1901.
Foto: Stavanger Byarkiv



Gruppebilde ved Løkkeveien før 1900.
Foto: Stavanger Byarkiv



Familiebilde på Holme Egenes i 1901.
Foto: Stavanger Byarkiv

FRA VÅLANDSPIBÅ & NER

Me va i fodle gang med rennebil. Johan borra hålene ferigt og fekk bolten på plass. Då bolten va skrudde passe te, tog han hammaren og drylte jernet flatt.

- Så går ikkje mutteren av, forklart'an.
To andre så bygde bil samén, va Jan og Dag. De va brødre og bodde i rekkehuset nerfor Johan. Jan va eldst og fornuftige. Dag va yngst og ein rektige vidling.

Rennebilén så Jan og Dag bygde va gråmalte og hadde hjul med eiker. Hjulå dis sto rett. Johan og min sin rennebil hadde hjul med heile kapsler, og akslingå hadde ikkje tålt tyngden av oss, den va bøydé. Hjulå sto kalvbeinte inn mod kassen me satt i. Den gråe bilen rant fort, vår seint. Alligavel ville me ha farts konkurranse.

- Kor ska konkurransen gå, Johan?
- Fra Vålanspiå og ner, svarte han Johan.

Me starta så høgt som me bare kunne komma, ved den grønne stolpen som sto i det eina hjørna på den store platingen på Vålanspiå, den stolpen med et spir på toppen. På grunn av de kalvbeinte hjulå fekk eg et lide forsprang. Eg fór nerøve, og krysste veien før han Dag hadde nådd kanten av grasbakken. Farten økte, og eg lurte på om eg måtte bremsa før svingen. Men då hørte eg Dag komma bag meg, og såg

han fór forbi midt i svingen, rennebilén hans lyfta litt på innerhjulå og holdt på å tippa øve, men den datt ner igjen, og han Dag leda. Veien forbi løå te Liland va slage, så der minska farten for oss begge, men udfor vinduet i løå, der me kunne stå og se inn på grisen Liland hadde, delte veien seg og me kunne velga.

Te venstre gjekk stien bratt ner og ga bra fart. Men valgte me isteden grusveien rett fram, den endte i et bratt stub, og det ga ein grevlige fart. Det va der me kjørte. Eg såg han Dag forsvinna udfor kanten, og då eg nådde fram, va han alt på vei ner stien mod butikken te Sirevåg. Her kunne me velga på nytt. Tog me te høyre, traff me på ein hompete sti, det hompte, men me kunne kjøra trygt. Tog me rett fram, så traff me grunnfjellet og det endte i et trappetrinn. Når me føyg udfor, kilte det i magen og når me traff bakken, gjorde det vondt i bagen. Dag valgte den raskaste veien, selvfølgeligit, og eg itte.

Nå var det bare det at når rennebilén hadde fått landkjenning, og rompå sitt trykk, så kom der ein krappe venstresving, og då hadde me ikkje tid te å kjenna itte kor det gjorde vondt. Me måtte kasta bilen rett inn i svingen for å komma inn på stien, som førte skrått nerøve det nederste jordet til Liland.

Eg såg han Dag nå svingen, og at han trakk i tauet som sko få bilen te å svinga, men den gråe rennebilen med de raske hjulå ville ikkje gjørr det han Dag ville. Eg såg han tippa fort og brutalt rundt, og det ga meg, som kom bag, klare bane. Nå kom fortrinnet med de kalvbeinte hjulå. Bilen min lyfta ikkje på seg ein gang, men tog svingen

elegant, og då eg va komt ner og hadde stoppt i gadå vår, te store jubel fra han Johan, så sto Dag igjen på toppen og tørkte blod fra skrubbsår på knenå.

(utdrag fra Pål Osjords bok *Fra Vålandspibå og ner*, 2012)



BILDER FRA DISSE DAGERS RENNEBIL-LØP. VÅLAND DOWN! STARTEN GÅR FRA TOPPEN AV VÅLANDSTÅRNET. ALLE FOTO: SAMUEL POUYROUX/ SHOTSBYSAMUEL.COM

AT DOKKER TØRR!

Fra Vålandstårnet
Konne de i gamle dager
se om byen brant.



Illustrasjon: Egil Bjørøen

vr. Nå har me brannalarm
og spise vafler her oppe.

SIDDISEN OG DI



Illustrasjon: Vidar Volla



HEMMEGILT?



Ongar
trengje å slå
seg litt
for liksom
å bli
hedra



Illustrasjon: Egil Bjørøen



DET É LOV
Å TA SEG
PAUSER!
LANGE
PAUSER OG!

Ved Pumpehuset (Stokkavatnet)



SOMMERLIV



Det er begrensede muligheter for bading i Eiganes og Våland bydel. For å bade i sjøvann, tar nok mange fra Våland turen til Godalen på Storhaug. Ellers er det relativt kort vei fra Kampen, Eiganes og Stokka til badeplassen i Stokkavatnet nedenfor Mississippibekken samt ved Sandal (for de små) og pumpehuset (for de litt større).

Ellers er det meste mulig når det gjelder skogsturer, pikniker, ballspill, sykling, klatring, blomster- og bærplukking i bydelen ... i Eiganes og Våland bydel går solen aldri ned ...

Finn flere tips i litteraturlisten på side 55!



VINTERLIV

"Det finnes neppe någon ongar i heilla Norges land så kan få kjelkane sine te å gli på så inkjevetta lide snø så ongane i Stavanger. Korfor? Fordi alle her i byen vett at dotten snø i Stavanger forsvinne liga fort så ei pylsa på et komlefad" (Ajax)

Noen kjekke akebakker i bydelen

Agenten i Agent Kiellandsgate på Våland

Sirevågen ved Overlege Cappelens gate på Våland (Rogalandsparken - belyst)

Ved Vålandstårnet

Fygaren ved Byhaugtunnelen

Stemmen idrettsplass

Skøyting

På Mosvatnet, Store og Litle Stokkavatnet



Skøyter på Stokkavatnet



Snøkaos på Stemmen!



Byfjordparken heter det nye boområdet i Kalhammarvigå – der GMC tidligere holdt til. Vi bygger boliger og næringslokaler med unik beliggenhet. Byggenes plassering og arkitektur er nøye gjennomtenkt for å utnytte beliggenheten og skape variasjoner.

Om å bo i en grønn park ved fjorden...

Vi vil gi deg følelsen av å bo i en grønn park, der uterom med trær, busker, blomster og plener skaper en hyggelig atmosfære. Næringsbyggene nede på kaikanten vil bidra til et levende nærmiljø.

Om du vil gå på kafé, treningssenter eller rusle en tur langs sjøen vil det være like om hjørnet. Ønsker du å oppleve byens folkeliv og urbane puls er det kort vei til sentrum.

Og fra Byfjordparken har du kort vei til flere av turene i dette heftet...

Flytt til Byfjordparken!
Vi har leiligheter i flere størrelser...
Trinn 2 er klar for innflytting i februar 2019.



1,7 KM. TIL TORGET



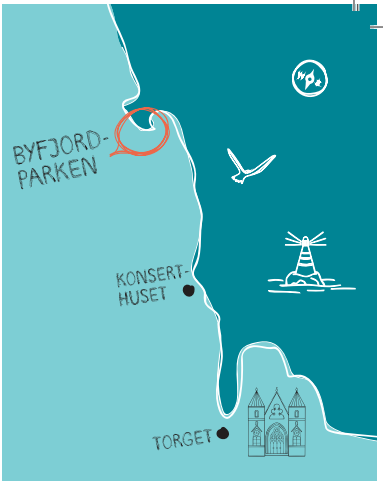
3 minutter /



8 minutter /



7 minutter /



INTERESSERT?

KONTAKT EN AV VÅRE MEGLERE:

Leiv Inge Stokka – 952 10 773
leiv.inge.stokka@eml.no

Espen S. Grastveit – 997 03 170
espen.grastveit@eml.no


EiendomsMegler 



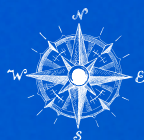
Byfjordparkens salgslokale
finner du i Dusavikveien 37 A



Initiativet «Stavanger Nord» har som mål å utvikle og løfte fram de tilbudene og aktivitetene som finnes fra sentrum og nordover.

 ca. 15 minutter

byfjordparken.no



Innseilingå

DESTINO

Velkommen til et liv i sjøkanten!

Leiligheter fra 53 m² til 108 m² med flott beliggenhet kun få minutter fra Stavanger sentrum. **Priser fra kr 3.090.000.**

Bjergsted parken

Rogaland

Ryfylke

Stavangerfjord

Fjordbris

Fjordsol

Flytt inn idag (Fjordsol)
i oktober (Fjordbris) eller i februar
2019 (Stavangerfjord)

100 av 116 leiligheter solgt

SE LEILIGHETER OG PRISER

 **INNSEILINGÅ.NO**

DNB

Salgsansvarlige • Cecilie Grimsrud +47 958 93 290 • Nina Sandvik +47 934 04 720



LEDAAL PARK



BO NYTT OG HERSKAPELIG PÅ BESTE EIGANES

Ledaal Park ligger i Hermetikkvartalet på beste Eiganes, nær kongeboligen Ledaal og Stavanger sentrum. Prosjektet består av 36 leiligheter, alle av en standard som er beliggenheten og historien verdig.

Les mer på ledaalpark.no.



EiendomsMegler 1

Interessert? Kontakt en av våre eiendomsmeglere eller besøk dem på deres kontor i Niels Juels gate 50 (Hermetikken). Sjur og Erlend kan også være behjelpelig med verddivurdering av din nåværende bolig.

Sjur André Svihus | Eiendomsmegler MNEF | E-post: eiganes@em1.no | Mob: 414 00 400
Erlend Haglund | Eiendomsmegler MNEF | E-post: eiganes@em1.no | Mob: 906 96 100

Vi sender live hver kveld!
Opp av sofaen!



 OBOS

 ConocoPhillips

Live-konseptet er uslåelig og Rogaland Teater har live-sendinger nesten hver eneste kveld, minst 500 gjennom et år. Legg luftturen innom Rogaland Teater og få mer drama i hverdagen!

51 91 90 90 – rogaland-teater.no

DRAMAKORTET
1.100,-

SE SÅ MYE TEATER
DU VIL I ET HELT ÅR!

ROGALAND

TEATER



Luftturen Storhaug, Hillevåg, Hundvåg, Tasta, Eiganes og Våland

WEB OG FACEBOOK

www.luftturen.no

Informasjon om Eiganes og Våland for kids, bilder, aktivitetstips, humor og vandringer (under utvikling)
Luftturen på Facebook: Kom med egne tips på www.facebook.com/Luftturen

LESE MER? KILDER & REFERANSER

Lofta vedet. 52 hverdagsturer i Stavanger. Kjell Helle-Olsen m.fl., Stavanger Turistforening 2012.

På tur i Stavangers natur, Erik Thoring 2001.

Eiganes og Våland - sentrumsbydelen. Bydelsguide. Stavanger kommune, Fritidskontoret 1999.

Friluftskart for Stavanger. Stavanger kommune, Park og Idrett 2006.

Stavanger Byleksikon. Anne Tove Austbø, Gunnar Roalkvam m.fl. 2008.

Fra Vålandspibå og ner. En oppvekst i Stavanger på 1960-tallet. Pål Osjord. 2012.

Høy puls. En håndbok for aktiv fritid i Ryfylke. Sindre Bø 2010.

Stavanger kommune / www.stavanger.kommune.no: Friluftskart, folkestier og info om nærmiljøanlegg,

lekeplasser, sykkelruter, tursykelorientering, badeplasser, skoler, idrettshaller, kolonihager m.m.

Disposisjonsplaner, levekårsundersøkelser, strategier og regulerings-/områdeplaner m.m.

Stedsnavnprosjektet. Stavanger-statistikken på <https://regionstatistikk.stavanger.kommune.no/>

Stavangerbilder.no / Stavanger Byarkiv

Stavanger Turistforening / www.stavanger-turistforening.no

www.dnt.no/barn/

www.ut.no

www.utetid.net

BIDRAGSYTERE

Idé, utvikling, tekst og mange foto: Vollan Tekst v/Andreas Vollan, luftturen@gmail.com

Tekster fra Lofta vedet / 52 hverdagsturer: Stavanger Turistforening, Stavanger kommune (Park og vei)

Design: Across v/Petter Jacobsen, www.a-cross.no

Kart: Ellen Jepson

Illustrasjoner: Egil Bjørøen

Historiske bilder fra Stavanger Byarkiv v/Silje Ildgruben

Luftfoto fra Roy Mangersnes og Jon Ingemundsen. Foto Våland og Mosvatnet: Bent Inge Ask

Forord, korrektur og innspill: Forord av Harald Sund, innspill fra Sindre Bø og Felicitas Heimann

(Park & vei, Stavanger kommune).

Spesiell takk til Stavanger Turistforening og Park & vei for lån av "hverdagsturene".

Pål Osjord for bidrag fra gamle dager pluss alle de kjekke ungene i Eiganes og Våland bydel :-)

SVAR PÅ OPPGAVER



SVAR PÅ KODEJAKTEN SIDE 59: 5+6+8+5+5+3+2+1+2+5=42

SVAR PÅ ANTALL VIGGOER: 28

SVAR PÅ LØSNINGSORD KRYSSORD: MOSVATNET



STAVANGER KOMMUNE

Produsert med støtte fra Stavanger kommune.

Også med uunnværlig støtte fra Eiganes og Våland Bydelsutvalg - mange takk!



Produsert med bidrag fra Sparebankstiftelsen SR-Bank



ROGALAND FYLKESKOMMUNE

Produsert med støtte fra Rogaland Fylkeskommune

MUST
MUSEUM STAVANGER



1 Billett

= Inngang til alle
våre åpne museer
samme dag.

Et museum fylt av opplevelser

Ærverdige Stavanger museum er fullt av opplevelser for hele familien – med mange spennende natur- og kulturhistoriske utstillinger. Her finner du også Norsk barnemuseum som viser utstillinger om barnekultur og barndomshistorie. Velkommen!



Sjekk ut alle våre museer og program på museumstavanger.no